

Bielsko-Biała, 3 lipca 2019 r.

RM.0003.204.2019

Pan
Jarosław Klimaszewski
Prezydent Miasta
Bielska-Białej

Na podstawie art. 24 ust.6 ustawy z dnia 8 marca 1990 r. o samorządzie gminnym (t.j. Dz.U. z 2019 r. poz. 506.) przekazuję w załączeniu interpelację złożoną w Sekretariacie Przewodniczącego RM w dniu 2 lipca 2019 r. przez Radnego RM

PANA MAKSYMILIANA PRYGE


w sprawie **podjęcia kompleksowych działań remontowych i modernizacyjnych na całym odcinku ulicy Sieradzkiej w dzielnicy Bielsko-Biała Lipnik.**

Proszę o udzielenie odpowiedzi (w dwóch egzemplarzach) na piśmie i przekazanie do Biura Rady Miejskiej nie później niż w terminie 14 dni od dnia otrzymania interpelacji.

PRZEWODNICZĄCY
RADY MIEJSKIEJ

Janusz Okrzesik

URZĄD MIEJSKI w Bielsku-Białej	
SEKRETARIAT PREZYDENTA MIASTA	
WPŁYNEŁO	
Data	2019 -07- 03
L.dz.	_____
Podpis	_____



Bielsko-Biała, 02.07.2019 r.

Maksymilian Pryga
Radny Rady Miejskiej
w Bielsku-Białej

Szanowny Pan
Jarosław Klimaszewski
Prezydent Miasta Bielska-Białej

INTERPELACJA

ws. podjęcia kompleksowych działań remontowych i modernizacyjnych na całym odcinku ulicy Sieradzkiej w dzielnicy Bielsko-Biała Lipnik

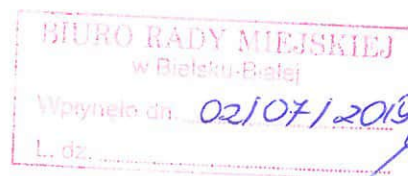
Szanowny Panie Prezydencie,

Zwrócili się do mnie mieszkańcy ulicy Sieradzkiej w dzielnicy Bielsko-Biała Lipnik z prośbą o interwencję i pomoc ws. kompleksowego remontu przedmiotowej ulicy.

W obecnym stanie ulica Sieradzka nadaje się do całkowitej modernizacji wraz z wykonaniem odwodnienia. Niemal na całym odcinku drogi nie ma wylanego asfaltu ani jakiegokolwiek nakładki. Są wyłożone prowizoryczne płyty lub wysypany żwir, który po obfitych opadach deszczu tworzy błoto. W wielu miejscach z płyt wystają metalowe pręty oraz ostre elementy, które powodują dodatkowe zagrożenie. Na całym odcinku prowizorycznej drogi występują znaczne ubytki nawierzchni, które postępują po każdym okresie deszczowym stwarzając dodatkowe zagrożenie dla okolicznych mieszkańców.

W niektórych miejscach droga zaczyna się osuwać tworząc niebezpieczne wgłębienia, które utrudniają przejazd prywatnych samochodów osobowych nie mówiąc już o karetkach pogotowia czy straży pożarnej. Dodatkowo zgodnie z załączonymi do niniejszej interpelacji mapami przedmiotowa droga nie przebiega w pierwotnie planowanym śladzie oraz kończy się na pewnym etapie tworząc wyrwę.

Dlatego mając na uwadze fatalny stan nawierzchni na całym odcinku ulicy Sieradzkiej zwracam się do Szanownego Pana Prezydenta z prośbą, aby w ramach bieżącego utrzymania dróg gminnych w trybie pilnym podjąć wszelkie możliwe działania modernizacyjne, a w perspektywie dostępnych środków finansowych opracować projekt koncepcyjny, który






pozwole doprowadzić do wykonania planu inwestycyjnego, a następnie kompleksowego remontu oraz przebudowy ulicy Sieradzkiej.

Jednocześnie mając na uwadze fakt, że w perspektywie kolejnych lat droga może być niemal całkowicie nieprzejezdna zwracam się do Pana Prezydenta z następującymi pytaniami:

1. Czy Miejski Zarząd Dróg posiada informacje na temat stanu prawnego, dokumentacji projektowej, ewentualnych decyzji administracyjnych oraz obecnej sytuacji jaka ma miejsce na ulicy Sieradzkiej?
2. W jakim czasie można przystąpić do opracowania projektu koncepcyjnego dla modernizacji oraz kompleksowego remontu przedmiotowej ulicy?
3. Czy istnieje możliwość, aby wpisać to zadanie do tzw. *Czteroletniego Planu Robót Drogowych dla Miasta Bielska-Białej*?
4. Czy w ramach działań bieżących i doraźnych Miejski Zarząd Dróg przeprowadzi na ulicy Sieradzkiej podstawowe działania modernizacyjne?

Mając na uwadze fatalny stan w/w drogi zwracam się do Pana Prezydenta z prośbą o podjęcie wszelkich możliwych działań w tym zakresie jeżeli tylko istnieją ku temu uzasadnione podstawy prawne, organizacyjne i ekonomiczne.

Z wyrazami szacunku,
Aleksander Tupa



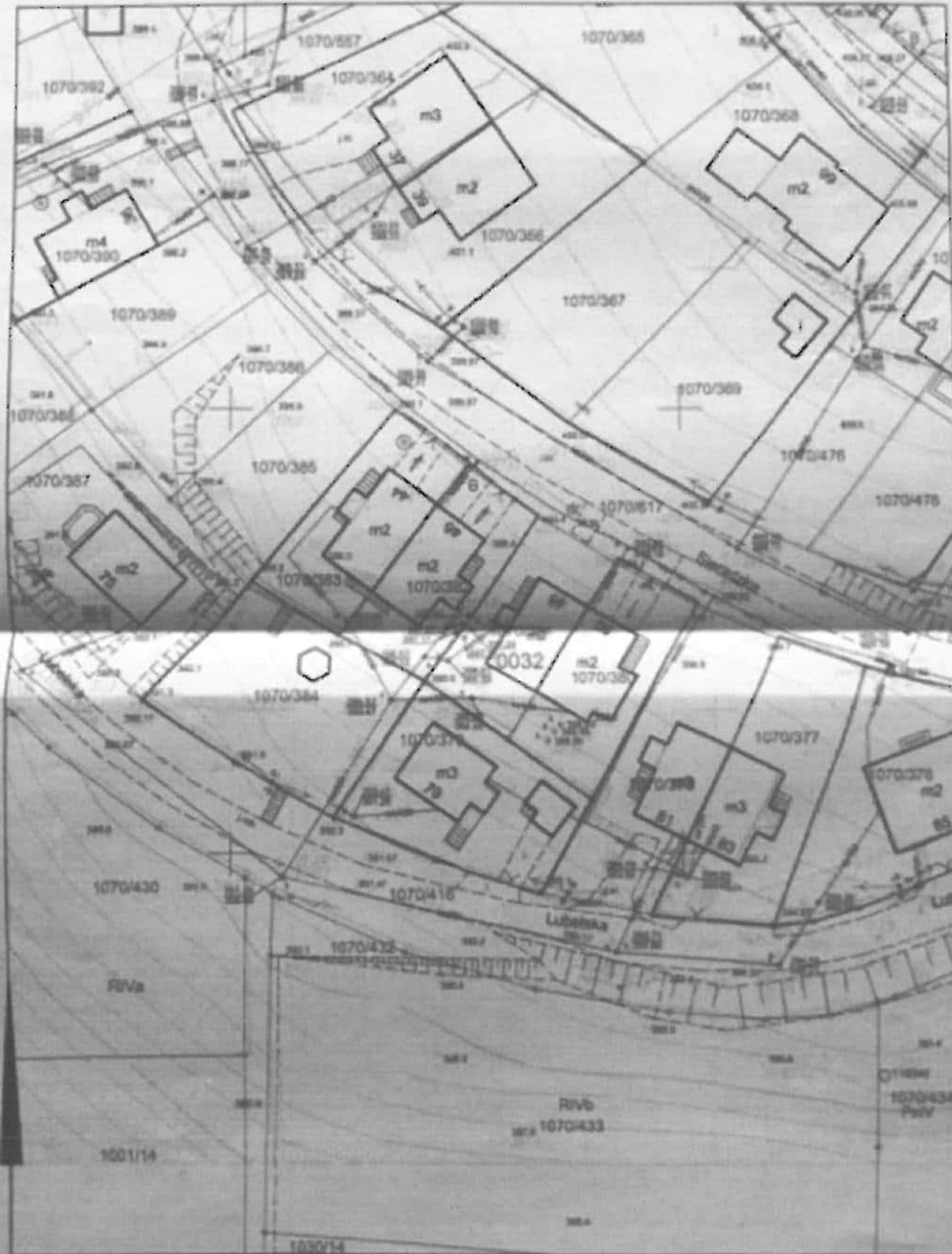
PREZYDENT MIASTA BIELSKA-BIAŁEJ
Oznaczenie organu

Województwo: łódzkie
Powiat: M. Bielsko-Biała
Jednostka ewidencyjna: Bielsko-Biała
Obręb ewidencyjny: 0032-Lipnik

Znak: GK.6642.502.2017.EI

Kopia mapy zasadniczej

Skala 1:500 s.m.6.119.30.04.2.2, 6.120.30.24.4.4



Opis funkcji budynków wg standardu technicznego K-1 Podstawowa Mapa Kraju z 1956r.

Adnotacje

Przebieg linii granicznych między terenami objętymi tymi samymi numerami ul. lub innymi numerami ul. w tym samym obszarze planimetrycznym i katastralnym	
Wzrost drzew i krzewów	100-150
Wzrost drzew i krzewów	150-200
Wzrost drzew i krzewów	200-300
Wzrost drzew i krzewów	300-400
Wzrost drzew i krzewów	400-500
Wzrost drzew i krzewów	500-600
Wzrost drzew i krzewów	600-700
Wzrost drzew i krzewów	700-800
Wzrost drzew i krzewów	800-900
Wzrost drzew i krzewów	900-1000

Wykonali: Ewelina Kłobucka

Wzrost drzew i krzewów
100-150
150-200
200-300
300-400
400-500
500-600
600-700
700-800
800-900
900-1000

podpis wykonawcy

o.p.

dn. 29-06-2017.



ORIENTACJA

SKALA 1:10000

TEGO ODC.
NIE MA

